

# RAPPORT ANNUEL D'ACTIVITÉS

---

POSTE DE LA MRC DE TÉMISCOUATA  
DE LA SÛRETÉ DU QUÉBEC

DU 1<sup>ER</sup> AVRIL 2024 AU  
31 MARS 2025



# LISTE DES ABRÉVIATIONS, DES SIGLES ET DES ACRONYMES

APPQ	Association des policières et policiers du Québec
ASRP	Approche stratégique en résolution de problèmes
AVVR	Avis de vérification d'un véhicule routier
Bimestre	Période de deux mois consécutifs
BCSO	Bureau de coordination et de soutien opérationnel
CGA	Centre de gestion des appels
CRC	Centre de réponse aux citoyens
CSMRC	Centre de services MRC
CSP	Comité de sécurité publique
DG	Directeur général
DGA	Directeur général adjoint
ÉMIPIC	Équipe mixte d'intervention - Policiers et intervenants communautaires
MRC	Municipalité régionale de comté
NSPP	Normes et standards en police de proximité
OPS	Opération spéciale
PARL	Plan d'activité régional et local
PIMS	Programme d'intervention en milieu scolaire
PLI-Municipal	Plan de lutte contre l'intimidation des élus et des gestionnaires municipaux
RACJ	Régie des alcools, des courses et des jeux
SIGMA	Système informatisé de la gestion des mobiles et des appels
SRAO	Système de répartition des appels par ordinateur
TAQ	Tableau d'activités quotidiennes
TBG	Tableau de bord de gestion

# MOT DU RESPONSABLE DE POSTE

---



Mon équipe se joint à moi pour vous présenter le rapport annuel d'activités pour le poste de la MRC de Témiscouata. Chaque année, la demande en service policier se transforme et la Sûreté du Québec s'adapte aux nouveaux défis en matière de sécurité publique afin d'assurer un milieu de vie sécuritaire pour tous.

Les sections suivantes présentent les activités réalisées en lien avec les priorités locales, les activités de prévention et de police de proximité, ainsi que diverses statistiques sur la sécurité routière et la criminalité.

Ce rapport et ses résultats vous permettront d'assurer le suivi de la performance des services de la Sûreté du Québec – MRC de Témiscouata.

A handwritten signature in blue ink, consisting of stylized cursive letters.

Royer Jerry, responsable de poste

# PRIORITÉS LOCALES<sup>2</sup>

Voici les priorités locales identifiées par le CSP pour l'année 2024-2025 et le bilan des activités réalisées.

## Priorité 1 : Surveillance de la vitesse dans les zones urbaines (50 km/h)

DESCRIPTION DES ACTIVITÉS	COMMENTAIRES	NB ACTIVITÉS <sup>2</sup>
Opérations en sécurité routière effectuées par les patrouilleurs	1503 constats de vitesse. 42 constats d'infraction pour l'utilisation du cellulaire au volant ou concernant les sources de distraction. 24 constats d'infraction pour manquement au port de la ceinture de sécurité. 40 dossiers pour la conduite avec les facultés affaiblies.	259
Interventions auprès des véhicules lourds	Opérations visant l'amélioration du bilan routier par des interventions ciblées à l'égard des véhicules lourds.	75
Opérations concertées « IMPACT »	Opérations en sécurité routière impliquant au minimum deux véhicules de patrouille.	31
Interventions sur la sécurité du transport scolaire (OPS TRANSPEC)	Opérations afin d'assurer la sécurité des usagers du transport scolaire.	36

## Priorité 2 : Présence policière sur les lieux de rassemblements et de festivités

DESCRIPTION DES ACTIVITÉS	COMMENTAIRES	NB ACTIVITÉS
Présences sur les lieux de rassemblements et de festivités	Plusieurs activités réalisées.	25 <sup>2</sup>

## Priorité 3 : Lutte aux stupéfiants (trafic, culture, production et possession simple)

DESCRIPTION DES ACTIVITÉS	COMMENTAIRES	NB ACTIVITÉS
Dossiers relatifs aux drogues et autres substances	16 dossiers de possession de stupéfiants. 11 dossiers de trafic de stupéfiants. 7 dossiers relatifs à la <i>Loi sur le cannabis</i> .	34
Perquisitions	Une perquisition réalisée le 1er mai 2024 à Dégelis. Deux perquisitions réalisées le 17 octobre à Saint-Honoré-de-Témiscouata. Perquisitions réalisées le 7 novembre à trois résidences de Témiscouata-sur-le-Lac. Perquisition réalisée le 29 janvier sur l'autoroute 85.	5



# DEMANDES PONCTUELLES DES ÉLUS ET DES CITOYENS

Voici les demandes ponctuelles des élus et des citoyens qui ont été adressées à la Sûreté au cours de la dernière année.

DESCRIPTION DES DEMANDES (ACTION* V, T, C)		COMMENTAIRES	Nb REQUÊTES
Avril 2024 : Non-respect de la limite de vitesse sur le 5 <sup>e</sup> Rang Sud dans la municipalité de Packington	C	Plusieurs surveillances réalisées, aucune infraction identifiée.	1
Mai 2024 : Non-respect de la limite de vitesse sur le Chemin Guerette dans la Ville de Pohénégamook	T	Surveillances en cours depuis mai 2024 jusqu'à la rédaction de ce rapport.	1
Juin 2024 : Non-respect de la limite de vitesse dans la municipalité de Biencourt	C	Plusieurs surveillances réalisées, mais rien à signaler.	1
Juin 2024 : Non-respect de la limite de vitesse et le passage pour piéton dans la municipalité de Dégelis	C	Plusieurs surveillances réalisées, mais rien à signaler.	1
Octobre 2024 : Non-respect de la limite de vitesse sur le Rang Beauséjour dans la municipalité Saint-Louis-du-Ha! Ha!	C	Plusieurs surveillances réalisées, mais rien à signaler.	1

**\*LÉGENDE**

**(V) En validation :** Requête reçue et en période d'évaluation afin de confirmer si elles sont fondées ou non et si elles nécessitent des interventions spécifiques.

**(T) En traitement :** Requête validée et fondée pour lesquelles des activités sont effectuées afin de régler la problématique visée (ex. : patrouilles, surveillances, radar, etc.).

**(C) Clos :** Requête qui sont résolues à la suite des activités effectuées ou qui sont non fondées.

## PRÉVENTION<sup>3</sup>

Toujours en réponse aux besoins et aux réalités locales, les postes de la Sûreté tiennent des activités de prévention dans l'ensemble des municipalités qu'ils desservent, c'est-à-dire des mesures proactives et non pénales, qui ont pour but spécifique de réduire la criminalité en agissant sur les facteurs qui la déterminent, sur les circonstances et l'environnement dans lesquels sont commis les délits.

La grande majorité des activités de prévention se tiennent au quotidien, dans le cadre des interventions de l'ensemble des patrouilleurs.

Voici les principales activités de prévention réalisées au cours de la dernière année :

### Activités de prévention réalisées au cours de l'année

DESCRIPTION DES ACTIVITÉS	COMMENTAIRES	Nb ACTIVITÉS
Activité de visibilité et de prévention	Le 30 août 2024, présence du PIMS pendant la rentrée scolaire du secondaire 1 des écoles secondaires de Cabano et de Dégelis.	1
Activité de sensibilisation sur la sécurité routière	Le 11 septembre 2024, réalisation d'une activité au profit des élèves de l'école Notre-Dame-de-Grâce.	1

Activité de visibilité et de prévention	Le 3 octobre 2024, présence préventive à la journée nationale Terry Fox de l'école secondaire de Cabano.	1
Activité de sensibilisation et d'information sur l'entreposage des armes à feu	Le 16 octobre 2024, réalisation d'une activité au magasin J.A. St-Pierre & Fils de Témiscouata-sur-le-Lac en collaboration avec le Centre Prévention Suicide du KRTB. Distribution gratuite de verrous de pontet, un dispositif de sécurité permettant de neutraliser une arme à feu en empêchant d'actionner la détente.	1
Sécurité en lien avec la Fête de l'Halloween	Le 28 octobre 2024, à l'école Gérard-Collin, explication aux enfants des règles de sécurité pour une fête d'Halloween sécuritaire. Activité réalisée à l'école Gérard-Collin.	1
Rencontre de sensibilisation	À la demande des intervenants scolaires, des rencontres individuelles ont été réalisées dans les écoles de la MRC.	4
Activité de sensibilisation et de prévention	Le 4 novembre 2024, activité réalisée au profit des résidents du Manoir De L'Érable Argenté où des sujets d'actualités ont été abordés tels que la fraude, la violence envers les aînés et les appareils à mobilité réduite.	1
CyberSûreté: Mission Techno-LOGIQUE	En novembre 2024, activités réalisées dans les écoles de la MRC. Le but est de sensibiliser les jeunes à adopter des comportements sécuritaires lors de l'utilisation des médias sociaux et des jeux en ligne et à l'importance de ne pas divulguer de renseignements personnels.	9
CyberSûreté: Mission Sécuri-T	En décembre 2024, activités de sensibilisation sur la cybersécurité et l'utilisation des médias sociaux au profit des élèves de l'école Saint-Eusèbe et à l'école secondaire de Cabano.	2
Activité de sensibilisation sur l'interdiction de possession d'armes à feu	Présentation de la <i>Loi Anastasia</i> dans tous les Centres de formation professionnelle en janvier 2025.	2
Activité de sensibilisation sur l'alcool et la drogue au volant	Le 15 janvier 2025, distribution de dépliants au Centre d'éducation des adultes du Fleuve-et-des-Lac.	1
Activité de sensibilisation sur l'intimidation	Les 27 janvier et 5 février 2025 dernier, une activité a été réalisée à la suite d'une problématique d'intimidation à l'école Georges-Gauvin.	2
CyberSûreté: Mission Sécuri-T	Le 5 février 2025, activité réalisée à l'école Desbiens où sont présents 30 participants	1
Conférence sur la fraude	Le 10 mars 2025, activité réalisée dans la municipalité de Saint-Louis-du-Ha! Ha! où sont présents 36 participants	1
Conférence sur la fraude	Le 20 mars 2025, activité réalisée à la municipalité de Saint-Honoré-de-Témiscouata où sont présents 68 participants	1

La Sûreté du Québec s'est formellement engagée dans une approche professionnelle de type communautaire. Cette philosophie de travail s'appuie sur les cinq grands principes de la police de proximité; dont l'une est la présence familiale.

L'approche RELAIS favorise une interaction plus directe entre les policiers et les acteurs clés de la communauté. Cette multiplication de contacts et d'échanges concernant des enjeux de sécurité publique permet d'offrir un service de qualité bonifié se voulant proactif dans la démarche de résolution de problèmes, mais également adapté aux différentes réalités du territoire.

L'approche veut établir des liens privilégiés avec des acteurs clés provenant de 6 grandes sphères d'activités. Il s'agit d'une vision intégrée, de concertation et de résolution de problème en sécurité publique. Voici les principales activités réalisées.

Cette section présente les principales activités réalisées par l'approche de police de proximité.

## **Présence familiale et Approche RELAIS**

À la Sûreté du Québec, la présence familiale s'exprime par le programme de parrainage des municipalités.

Voici les principales activités de parrainage (qui visent la création de liens privilégiés avec les acteurs clés de la municipalité) ayant pour objectif la capacité d'être proactif dans la résolution de problématiques en matière de sécurité publique. Ces activités sont en lien avec les priorités locales identifiées par le CSP.

DESCRIPTION DES ACTIVITÉS	COMMENTAIRES	NB ACTIVITÉS <sup>4</sup>
Communication avec les directeurs généraux et les élus.	Discussions avec les représentants.	21
Communication avec un acteur clé des services municipaux.	Visibilité auprès des partenaires.	1

## **Résolution de problèmes**

L'approche stratégique en résolution de problèmes (ASRP) permet d'associer des incidents autrement traités un par un, d'en dégager une compréhension globale et de rechercher des solutions durables, le tout en ayant recours aux partenaires et aux ressources des milieux affectés par des problématiques communes.

DESCRIPTION ET COMMENTAIRES
Aucun incident n'a été traité par l'approche stratégique en résolution de problèmes au cours de la dernière période de référence.

## Programme de cadets

Le Programme de cadets de la Sûreté existe depuis 2009. Au fil des années, le nombre de cadets, ainsi que le nombre de MRC intéressées à ce programme n'ont cessé d'augmenter. Les coûts liés au programme sont partagés entre la Sûreté et le partenaire municipal impliqué. De plus, depuis 2021, la Sûreté autorise la bonification du Programme de cadets avec l'ajout d'heures bonifiées, et ce, financées entièrement par les partenaires qui en font la demande.

À cet effet, la MRC de Témiscouata se prévaut des services de cadets depuis 2019. L'été dernier, 2 cadets sont venus bonifier l'offre de la Sûreté du Québec sur notre territoire.

Le Programme de cadets permet d'accentuer la visibilité de l'organisation sur son territoire, de soutenir le modèle de police de proximité et de bonifier l'offre de service en prévention de la criminalité. Il représente donc un service à valeur ajoutée pour plusieurs types de clientèle, soit les citoyens et les MRC/municipalités (visibilité), les cadets (recrutement et développement), les policiers (soutien) et la Sûreté.

Récemment, la raison d'être du Programme de cadets a été précisée, en fonction de trois objectifs mesurables, soit :

- Élargir le nombre d'activités de prévention, de parrainage ou de rapprochement avec les communautés, en période estivale.
- Offrir une expérience de travail au sein d'un milieu policier pour les étudiants aspirants policiers.
- Maintenir le nombre potentiel de candidats-cadets pour le recrutement de policiers de la Sûreté.

Les responsables de poste et les coordonnateurs désignés, de concert avec les élus, participent à la planification des tâches des cadets en considérant l'ensemble des besoins des partenaires et de la clientèle.

Voici les principales activités qui ont été effectuées par les cadets au cours de la dernière année.

DESCRIPTION DES ACTIVITÉS	COMMENTAIRES	Nb ACTIVITÉS
Surveillances à pied	Des activités de surveillance ont été réalisées de juin à août 2024	98
Surveillances à vélo	Des activités de surveillance ont été réalisées de juin à août 2024	3
Rencontres avec les acteurs-clés des municipalités (maires, mairesses, directeurs généraux, préfet et chef pompier).	Des activités de parrainage ont été réalisées de juin à août 2024	11
Présences / participations à des activités sportives	Des activités de visibilité et de prévention ont été réalisées aux différentes activités sportives qui se sont déroulées de juin à août 2024	24
Présences / participation aux activités sociales ou culturelles	Des activités de visibilité et de prévention ont été réalisées aux différentes activités sociales et culturelles qui se sont déroulées de juin à août 2024	27
Programme Génivélo	Activité réalisée au profit des enfants du camp de jour de Témiscouata-sur-le-Lac le 27 juin 2024	1
Activité de prévention « Mimi – Il faut sauver Duncan! »	Activité réalisée au profit des jeunes du camp de jour de Saint-Louis-du-Ha! Ha! le 4 juillet 2024	1
Opération de sensibilisation et de prévention dans les campings	Visites des campings en juillet pour sensibiliser les vacanciers et leurs visiteurs aux comportements respectueux et sécuritaires à adopter. Ils ont aussi fait des activités de sensibilisation sur les règlements en vigueur dans les campings.	7
Programme Génivélo	Activités réalisées en juillet auprès des enfants du camp de jour de Saint-Eusèbe, Squatec, Dégelis, Biencourt et de Saint-Elzéar-de-Témiscouata.	5
Programme UNITÉ sans violence	Activité réalisée auprès des jeunes du camp de jour du Lac-des-Aigles le 23 juillet 2024	1
Activité de sensibilisation sur l'utilisation des réseaux sociaux	Activité réalisée auprès des jeunes de la maison des jeunes de Dégelis le 2 août 2024	1
La Fraude : identifiez-la, signalez-la, enrayer la	Activité de prévention et de sensibilisation réalisée auprès des résidents de la Villa Saint-Honoré, de la Résidence A. Parent et du Manoir de L'Érable Argenté en août 2024	3
Activité d'information et de sensibilisation	Activités réalisées sur l'aide médicale à mourir au profit des résidents du Manoir de l'Érable Argenté de Témiscouata-sur-le-Lac et de la Résidence A. Parent de Saint-Louis-du-Ha! Ha! le 7 août 2024. Des dépliants sur le sujet ont été remis aux participants.	2



## Activités communautaires réalisées au cours de l'année

Cette section présente les activités communautaires dans lesquelles les membres du poste se sont impliqués au cours de la dernière année.

### DESCRIPTION ET COMMENTAIRES

En avril 2024, dans le cadre du mois de la prévention de la fraude, le coordonnateur local en police communautaire (CLPC) et le PIMS ont rencontré les commerçants de la région afin de leur transmettre des conseils sur la fraude et les vols.

Le 15 mai 2024, dans le cadre de la Semaine de la police, le responsable de poste et le PIMS du poste ont réalisé l'activité « Café avec un policier » au Tim Horton de Témiscouata-sur-le-Lac. Les policiers ont répondu aux questions des citoyens et ils ont distribué plusieurs dépliants.

Le 21 janvier 2025, présentation du métier policier à l'école secondaire de la Vallée-des-Lacs.

Le 28 janvier 2025, rencontre des propriétaires de pharmacies (Dégelis, Témiscouata-sur-le-Lac, Saint-Louis-du-Ha! Ha!) afin de participer à un projet de sensibilisation sur la fraude. Le projet va permettre de rejoindre les personnes difficilement joignables par d'autres moyens.

Le 25 février 2025, présentation du métier policier à l'école secondaire de Dégelis.

En mars 2025, rencontre de sensibilisation avec les commerçants et les bureaux de poste de la MRC à l'occasion de la 21e édition du mois de la prévention de la fraude.



Source : Sûreté du Québec

# STATISTIQUES OPÉRATIONNELLES

---

Cette section est consacrée aux statistiques de :

- Sécurité des réseaux de transport
- Règlements municipaux
- Cartes d'appel
- Criminalité

Les résultats qui vous sont présentés dans cette section vous permettront d'apprécier tout particulièrement la performance de la Sûreté au cours de la dernière année.

Afin de mettre ces données en perspective et d'en analyser l'évolution, vous pouvez également les comparer avec les données des quatre dernières années.

De plus, afin d'en faciliter l'analyse, ces données vous sont présentées à l'aide de deux types de graphiques.

Chacun des graphiques de type « *histogramme* » indique les résultats pour les cinq dernières années. Une ligne trace la moyenne des quatre dernières années.

Ces graphiques permettent aussi de situer les résultats de la dernière année par rapport à la **zone d'écart moyen**. L'écart moyen est calculé à partir de la moyenne des différences entre les données de chacune des années par rapport à la moyenne des quatre dernières années. Visuellement, il s'agit de la zone comprise entre les lignes « écart + » et « écart - ». Les résultats qui s'éloignent de cette zone méritent une attention particulière du CSP.

Des graphiques circulaires, ou de type « *pointe de tarte* », accompagnent également des histogrammes afin d'illustrer plus précisément la répartition des catégories d'événements plus préoccupants.

Notez que les données de cette section concernent l'ensemble du territoire couvert par les effectifs du poste de la MRC de Témiscouata. Les résultats pour chacune des municipalités vous sont présentés en annexes.

Un écart aux données présentées dans les rapports annuels précédents peut être attribuable à la modification du statut ou à l'évolution d'un dossier après la production du rapport annuel.

À surveiller : Depuis le mois de juin 2017, certains postes MRC ont été convertis en postes mixtes et gèrent désormais aussi le travail fait sur les autoroutes. Ce changement a pour conséquence d'ajouter les statistiques autoroutières à même celles de la MRC et donc d'affecter possiblement à la hausse les données statistiques (par exemple les constats provinciaux, les collisions, la criminalité et les cartes d'appel). Les données n'étant pas dissociables pour le moment, cette mise en garde sera valide jusqu'à ce qu'une solution soit trouvée.

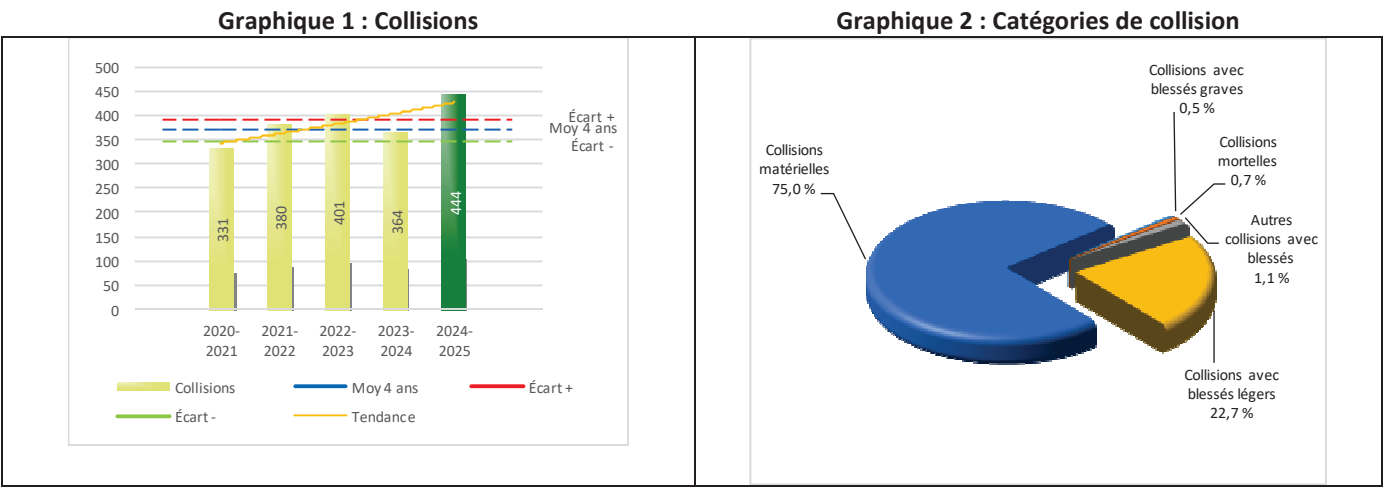
La sécurité des réseaux de transport

Tableau 1 Nombre de collisions et d'interventions couvertes sur le territoire au cours des dernières années

		2020-2021	2021-2022	2022-2023	2023-2024	2024-2025
Collisions						
	Collisions mortelles	1	1	3	3	3
	Collisions avec blessés graves	3	6	0	1	2
	Collisions avec blessés légers	62	92	80	79	101
	Autres collisions avec blessés <sup>1</sup>	3	0	3	1	5
	Collisions matérielles	262	281	315	280	333
	Sous-total :	331	380	401	364	444
Interventions						
	Avertissements nautiques	0	0	0	0	0
	Capacités affaiblies	28	29	31	27	41
	Autres crimes <sup>2</sup>	43	40	35	44	44
	Constats provinciaux	1 373	1 909	1 765	1 663	2 046
	Constats municipaux	589	709	328	418	556
	AVVR <sup>3</sup>	102	105	40	54	80
	Avertissements	497	527	309	412	600
	Sous-total :	2 632	3 319	2 508	2 618	3 367

- 1 La catégorie « Autres collisions avec blessés » comprend les cas survenus hors des chemins publics.
- 2 La catégorie « Autres crimes » comprend les cas de conduite dangereuse, de poursuite, de délit de fuite, de conduite de véhicule routier pendant une interdiction (de conduire).
- 3 Avis de vérification d'un véhicule routier.

Évolution du nombre de collisions au cours des dernières années depuis le 1<sup>er</sup> avril et portrait par catégories de collisions pour l'année courante



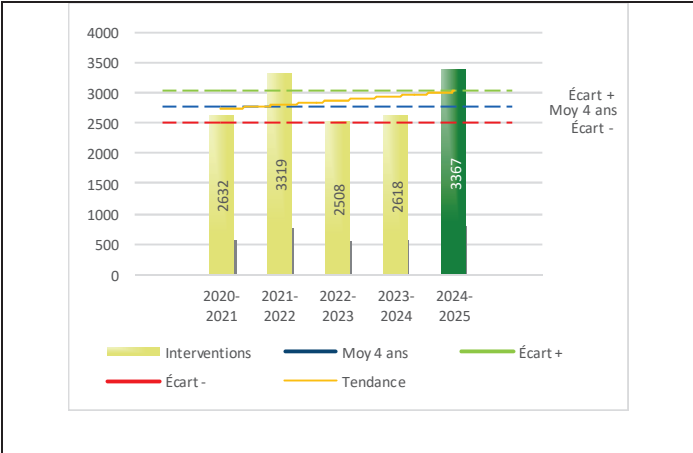
Collisions

Le graphique 1 permet de constater une tendance à la hausse du bilan routier au cours des cinq dernières années. Le total des collisions de l'année courante, qui est de 444, se situe au-dessus de l'écart supérieur. Le bilan des collisions de l'année courante accuse un recul significatif par rapport aux années antérieures.

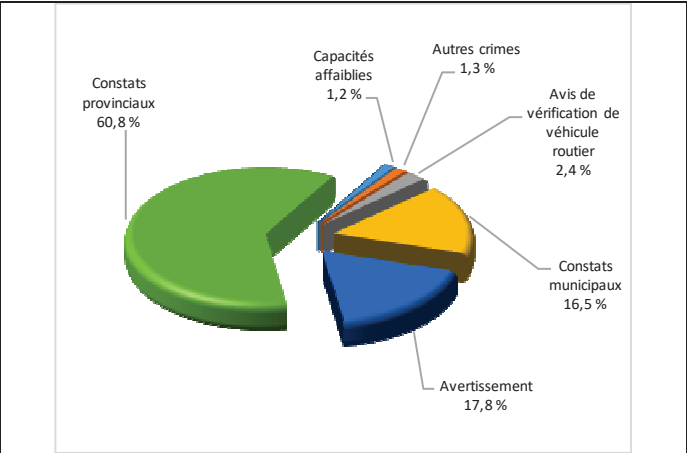
La variation la plus importante se situe au niveau de collisions matérielles qui affichent une augmentation de 53 par rapport à l'année précédente. Cette détérioration est en accord avec la tendance observée pour les quatre années précédentes de ce type de collision.

Évolution du nombre d'interventions au cours des dernières années et portrait par catégories d'intervention pour l'année courante

Graphique 3 : Interventions



Graphique 4 : Catégories d'intervention

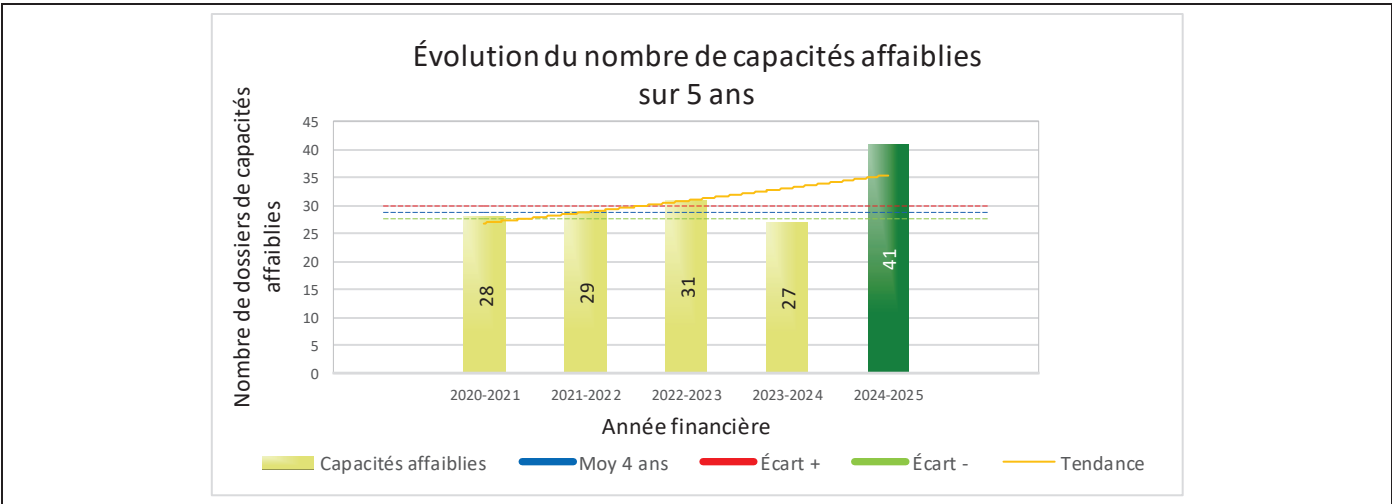


Interventions

Le graphique 3 présente une augmentation du nombre d'interventions réalisées au cours de l'année courante par rapport aux années précédentes. Les résultats de l'année courante se situent au-dessus de l'écart supérieur ce qui signifie que les résultats présentent une amélioration statistiquement significative par rapport au bilan des quatre dernières années de la MRC.

La variation la plus importante se situe au niveau de constats provinciaux qui affichent une augmentation de 383 interventions par rapport à l'année précédente.

Graphique 5 : Capacités affaiblies au cours des dernières années



Le graphique 5 présente l'évolution du nombre de dossiers de capacités affaiblies. Une augmentation de 14 par rapport à l'année dernière est constatée pour l'année en cours.

Règlements municipaux

Tableau 2 Nombre de constats émis pour des infractions aux règlements municipaux sur le territoire au cours des dernières années

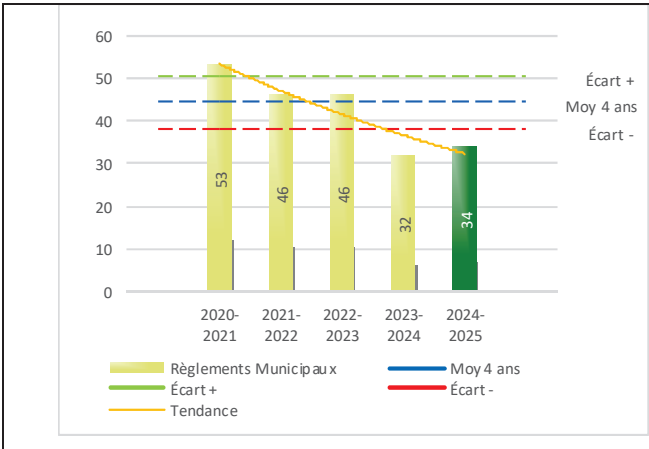
Domaine	2020-2021	2021-2022	2022-2023	2023-2024	2024-2025
1) Alarmes <sup>1</sup>	11	6	2	5	4
2) Vente	2	0	0	0	0
3) Circulation <sup>2</sup>	7	10	6	2	8
4) Paix, bon ordre et sécurité publique	24	16	19	16	11
5) Nuisance	9	14	19	9	11
Total :	53	46	46	32	34

- 1 Les « Alarmes » du Tableau 2 font référence à des constats municipaux émis en vertu de la réglementation existante suite à des déplacements non fondés; tandis que les « Alarmes » du Tableau 3 sont des alarmes relayées par un central au CGA donnant lieu à un déplacement, mais pas nécessairement à un constat.
- 2 Types d'infraction de la circulation : endroits interdits, virages en « U », avertissement sonore, crissement des pneus, courses, et autres infractions impliquant des piétons, des animaux, des véhicules lourds, des véhicules d'urgence, etc.

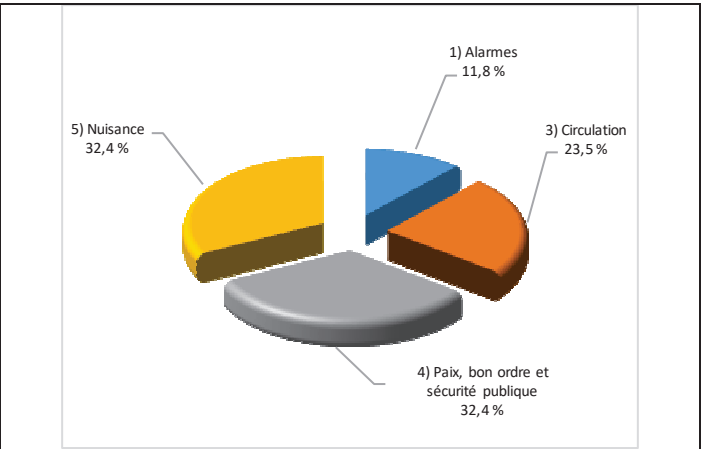
Le nombre de constats émis pour des infractions aux règlements municipaux a connu une augmentation au cours de la dernière année. Les policiers ont émis un total de 34 constats.

Évolution du nombre de constats émis pour des infractions aux règlements municipaux au cours des dernières années et portrait par catégories d'intervention pour l'année courante

Graphique 6 : Règlements municipaux



Graphique 7 : Catégories d'intervention



Le graphique 6 démontre que le nombre de constats municipaux émis cette année est inférieur au nombre moyen de constats émis depuis les quatre dernières années.

Les résultats de l'année courante se situent en dessous de l'écart inférieur. Les résultats accusent un recul statistiquement significatif par rapport au bilan des quatre dernières années de la MRC.



Cartes d'appel

Depuis le 1<sup>er</sup> décembre 2021, une nouvelle priorité a été ajoutée, soit la priorité 0. Il est donc possible qu’une baisse du total des cartes d’appel de priorité 1 soit observée.

Les définitions des priorités sont les suivantes :

- **Priorité 0**  
Événement *critique à très haut risque* pour la sécurité des personnes et nécessitant une *intervention policière immédiate*.
- **Priorité 1**  
Événement *à risque* ou nécessitant une *intervention policière rapide*.
- **Priorité 2**  
Événement *sans risque* pour la sécurité des personnes et pour lequel *l’intervention policière est différée, avec déplacement* policier, sur rendez-vous ou après avoir répondu aux événements P0 ou P1 en cours.
- **Priorité 3**  
Événement *sans risque* pour la sécurité des personnes et pour lequel *l’intervention policière est différée, sans déplacement* policier, sur rendez-vous téléphonique avec un membre du Centre de réponse aux citoyens (CRC) ou avec un patrouilleur; ou bien par déplacement du citoyen au poste de la Sûreté.

Ce rapport d’activités étant lié aux ententes de service pour la desserte en MRC, les cartes d’appel issues de communautés autochtones ne sont plus compilées depuis le 1<sup>er</sup> février 2023. Celles-ci font l’objet d’une reddition de compte distincte. Les données antérieures sur les cartes d’appel ont été rétroactivement corrigées pour faciliter la comparaison avec les présentes données.

Tableau 3 Nombre de cartes d'appel sur le territoire au cours des dernières années

	2020-2021		2021-2022		2022-2023		2023-2024		2024-2025	
Priorité 0	0		27		142		93		146	
Priorité 1	818		713		660		728		690	
Priorité 2	1 749		1 839		1 923		2 007		1 910	
Priorité 3	520		579		807		812		804	
Total :	3 087		3 158		3 532		3 640		3 550	
Alarmes <sup>1</sup>	Nb	%	Nb	%	Nb	%	Nb	%	Nb	%
	182	6%	127	4%	172	5%	182	5%	129	4%

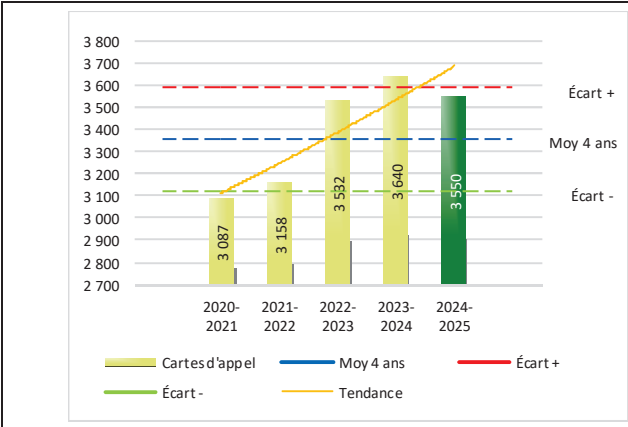
<sup>1</sup> Les « Alarmes » du Tableau 2 font référence à des constats municipaux émis en vertu de la réglementation existante suite à des déplacements non fondés; tandis que les « Alarmes » du Tableau 3 sont des alarmes relayées par un central au CGA donnant lieu à un déplacement, mais pas nécessairement à un constat.

Le tableau 3 des cartes d’appel trace le portrait des données de l’année courante par catégories. Par rapport à l’année précédente, le nombre total de cartes d’appel a diminué de 90.

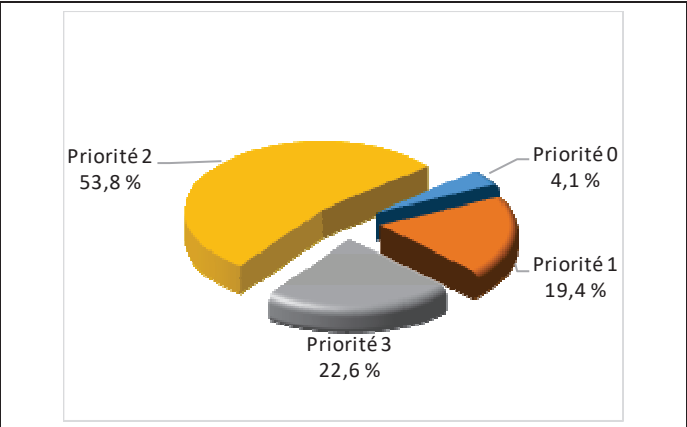
De plus, il est important de souligner le nombre d’appels et de dossiers traités par le *Centre de réponse aux citoyens* (CRC). Le CRC vise à offrir une alternative pour le citoyen qui communique avec la Sûreté via un centre de gestion des appels (CGA) et ce, pour les appels et/ou dossiers ne requérant pas le déplacement d’un policier. Pour l’année 2024 -2025, les policiers assignés au CRC ont répondu à 7 appels et ont ouvert 5 dossiers pour la MRC de Témiscouata.

Évolution du nombre de cartes d'appel au cours des dernières années et portrait par types de priorité de cartes d'appel pour l'année courante

Graphique 8 : Nombre de cartes d'appel



Graphique 9 : Types de priorité de cartes d'appel



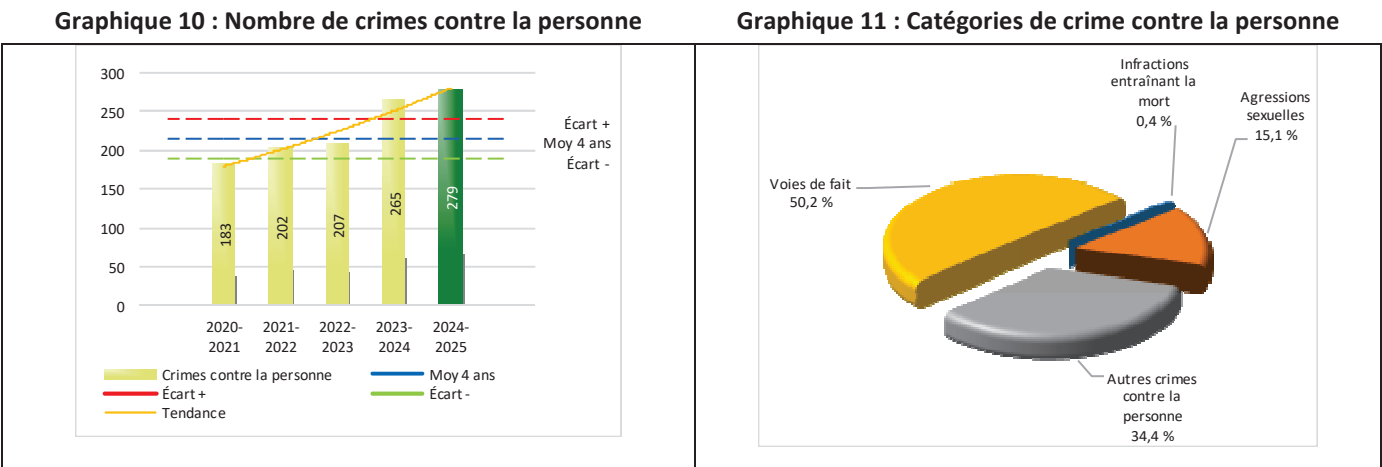
Le graphique 8 illustre la fluctuation du nombre total de cartes d’appel au cours des cinq dernières années. Nous constatons que le nombre de cartes d’appel enregistré pour cette année se situe en dessous de la moyenne. Cependant, cet écart demeure

Tableau 4      Nombre de crimes contre la personne sur le territoire au cours des dernières années

		2020-2021	2021-2022	2022-2023	2023-2024	2024-2025
1000- Crimes contre la personne <sup>1</sup>						
	Infractions entraînant la mort	0	0	1	1	1
	Agressions sexuelles	22	30	18	50	42
	Voies de fait	77	92	98	109	140
	Vols qualifiés	0	1	0	1	0
	Autres crimes contre la personne <sup>2</sup>	84	79	90	104	96
Crimes contre la personne :		183	202	207	265	279

- 1
- La section « Crimes contre la personne » présente le nombre de victimes d’actes criminels. Les sections suivantes présentent le nombre de dossiers opérationnels.
- 2
- À titre informatif, les « Autres crimes contre la personne » incluent les cas d’enlèvement, de séquestration, d’extorsion, de profération de menaces, d’intimidation, etc.

Évolution du nombre de crimes contre la personne au cours des dernières années et portrait par catégories de crime contre la personne pour l’année courante



Le graphique 10 présente le nombre de crimes contre la personne au cours des cinq dernières années. Nous constatons que la donnée de cette année se situe au-dessus de la moyenne.

Les résultats de l’année courante se situent au-dessus de l’écart supérieur. Les résultats accusent un recul statistiquement significatif par rapport au bilan des quatre dernières années de la MRC.

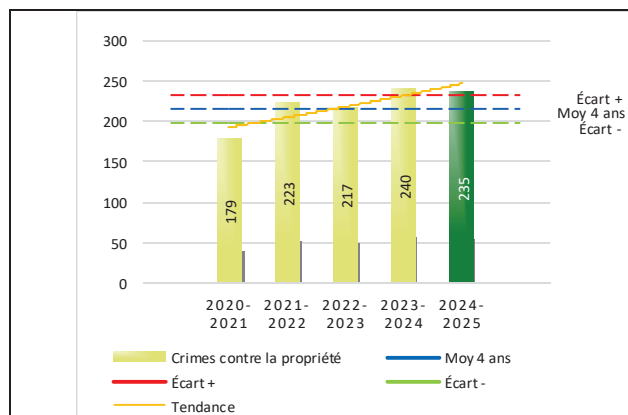
Le graphique 11 spécifie le nombre d’événements pour chacune des catégories des crimes contre la personne. Nous remarquons alors que les voies de fait sont le type de crimes le plus fréquent pour cette année.

Tableau 5      Nombre de crimes contre la propriété sur le territoire au cours des dernières années

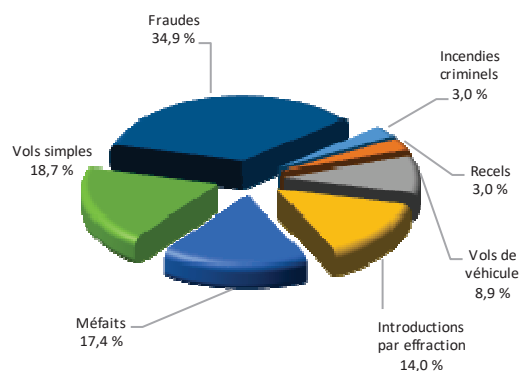
		2020-2021	2021-2022	2022-2023	2023-2024	2024-2025
2000- Crimes contre la propriété						
	Incendies criminels	4	4	2	4	7
	Introductions par effraction	22	21	38	52	33
	Vols simples	45	34	46	51	44
	Vols de véhicule	19	13	20	13	21
	Recels	4	1	4	3	7
	Fraudes	53	96	68	77	82
	Méfais	32	54	39	40	41
Crimes contre la propriété :		179	223	217	240	235

## Évolution du nombre de crimes contre la propriété au cours des dernières années et portrait par catégories de crime contre la propriété pour l'année courante

Graphique 12 : Nombre de crimes contre la propriété



Graphique 13 : Catégories de crime contre la propriété



Le graphique 12 présente les crimes contre la propriété des cinq dernières années.

Les résultats de l'année courante se situent légèrement au-dessus de la zone d'écart moyen et donc au-dessus de la moyenne par rapport au bilan des quatre dernières années de la MRC.

Le graphique 13 indique le nombre d'événements pour chacune des catégories de crimes contre la propriété. Nous remarquons alors que les fraudes sont le type de crimes le plus fréquent au cours de l'année.

Tableau 6 Autres criminalités et interventions sur le territoire au cours des dernières années

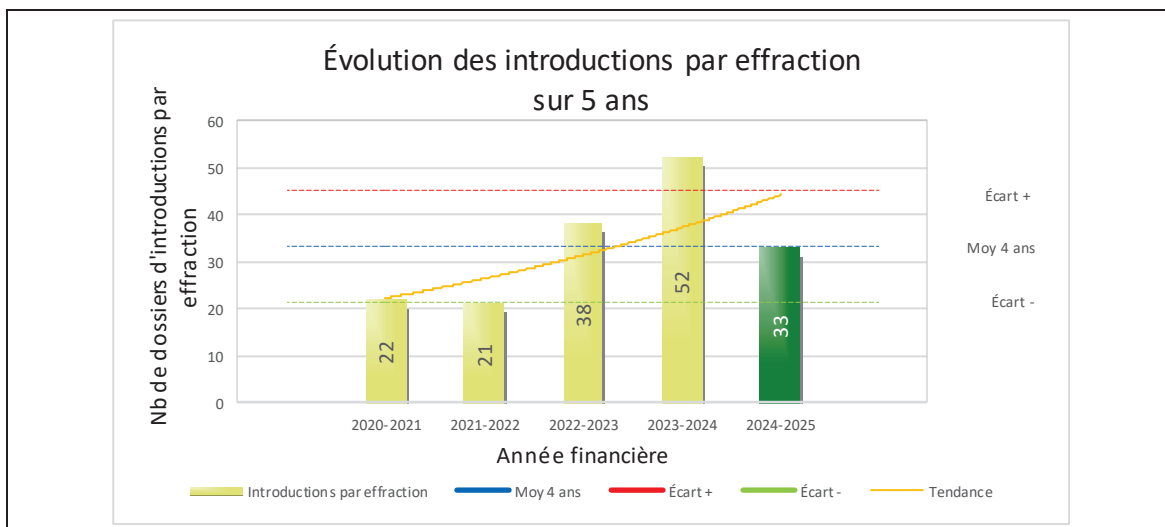
		2020-2021	2021-2022	2022-2023	2023-2024	2024-2025
<b>Autres criminalités</b>						
3000- Autres infractions au Code criminel <sup>1</sup>		67	55	63	98	82
4000 5000 - Loi régl. drogues et stupéfiants		20	22	27	24	34
6000- Infractions aux autres lois fédérales		6	0	0	2	0
7000- Infractions aux lois provinciales		24	27	22	45	42
<b>Autres criminalités :</b>		<b>117</b>	<b>104</b>	<b>112</b>	<b>169</b>	<b>158</b>
<b>Activités policières</b>						
A- Assistances		42	48	61	70	69
B- Permis		14	22	16	16	34
E- Enquêtes		180	206	193	213	245
F- Événements relatifs à la RACJ <sup>2</sup>		0	10	34	34	23
P- Objets perdus ou trouvés		5	4	16	13	17
R- Interventions policières <sup>3</sup>		141	227	440	418	534
V- Véhicules retrouvés ou remisés		1	9	19	26	19
X- Interpellation, observation et autre		64	57	31	45	122
<b>Activités :</b>		<b>447</b>	<b>583</b>	<b>810</b>	<b>835</b>	<b>1 063</b>
<b>Total criminalité et activités :</b>		<b>926</b>	<b>1 112</b>	<b>1 346</b>	<b>1 509</b>	<b>1 735</b>

1 La catégorie « Autres infractions au *Code criminel* » comprend différentes infractions telles : utilisation de monnaie contrefaite, avoir troublé la paix, évasion d'une garde légale, action indécente, production et distribution de pornographie juvénile, voyeurisme, leurre au moyen d'un ordinateur, appel téléphonique indécent, menace, incitation publique à la haine, etc.

2 La Régie des alcools, des courses et des jeux.

3 La catégorie « Interventions policières » comprend notamment les cas suivants : plainte de bruit, chicane de famille, service d'ordre, escorte de véhicule, affaire civile, transfert de détenu et de personne en crise, assistance au public, prise d'empreintes digitales, personne en détresse, etc.

**GRAPHIQUE 14 : INTRODUCTIONS PAR EFFRACTION AU COURS DES DERNIÈRES ANNÉES**



Le graphique 14 démontre que le nombre 33 de cette année est égal à la moyenne des quatre dernières années.

# INTERVENTIONS EN MILIEU SCOLAIRE <sup>5</sup>

---

Cette section présente les différentes interventions réalisées en milieu scolaire. Le nombre d'élèves rencontrés dans le tableau suivant est en lien avec les dossiers d'enquête ou de tous types de rencontres.

INTERVENTIONS EN MILIEU SCOLAIRE	Année courante <sup>5</sup>
Nombre d'enquêtes relatives au PIMS	15
Nombre d'élèves rencontrés	1820
Nombre d'établissements scolaires où une enquête a eu lieu	8

Nombre d'établissements scolaires sur le territoire	21
---	----



# INTERVENTIONS PAR DES UNITÉS DE SOUTIEN ET MESURES D'URGENCE

---

Cette section présente les interventions réalisées sur le territoire de la MRC par des unités de soutien régionales ou de mesures d'urgence au cours de l'année. Voici les détails de ces interventions.

- Le 29 mai 2024, assistance de la Division des enquêtes sur les crimes majeurs (DECM) et de l'Équipe intégrée de coordination en disparitions et enlèvements (EICDE) dans le dossier de la disparition de Rivière-Bleu;
- Assistance du maître-chien dans le dossier de disparition de juillet 2024;
- Assistance de la DECM, du Service d'identité judiciaire (SIJ) et du maître-chien dans les perquisitions qui se sont déroulées le 7 novembre 2024;
- Assistance de la DECM et du SIJ dans l'arrestation pour trafic de stupéfiants du 29 janvier 2025.

## ACTIVITÉS DIGNES D'INTÉRÊT ET ÉVÉNEMENTS MAJEURS

---

Voici les activités dignes d'intérêt et les événements majeurs ayant eu lieu au cours de l'année et qui n'ont pas été mentionnés dans les sections précédentes.

- Le 29 avril 2024, un accident sur l'autoroute 85 à Dégelis a permis de saisir plus de deux kilogrammes de cocaïne, trois armes prohibées, un chargeur de grande capacité et une somme d'argent canadien.
- En mai 2024, un poste de commandement a été installé à Rivière-Bleue à la suite de la disparition d'un citoyen.
- Le 4 mai 2024, interception d'un automobiliste circulant à 170 km/h dans une zone de 90 km/h sur la route 185 à Saint-Honoré-de-Témiscouata. Le conducteur a reçu un constat d'infraction de 1564 \$ avec l'inscription de 14 points d'inaptitude à son dossier de conduite.
- Le 13 juillet 2024, disparition d'un homme de Haut-Madawaska. Après que le véhicule tout-terrain de ce dernier ait été retrouvé dans la région, un poste de commandement a été établi à Dégelis afin de participer aux recherches. Le 18 juillet, l'homme a été retrouvé sain et sauf.
- Deux incendies suspects en l'espace de quelques mois à l'intérieur des Galeries Témis. Le premier incendie est survenu en mai et le deuxième en septembre. L'enquête suit son cours au moment de la rédaction de ce rapport.
- Le 6 août 2024, une femme a été retrouvée dans un état critique dans une résidence privée à Saint-Honoré-de-Témiscouata. Le dossier est sous enquête par la DECM au moment de la rédaction de ce rapport.
- Le 23 août 2024, à la suite d'une patrouille régulière autour de l'école de Rivière-Bleue, la vigilance des policiers a permis de saisir dans un véhicule une quantité de stupéfiants (environ 26 grammes de cocaïne et 30 comprimés de médicaments d'ordonnance).
- Le 12 septembre 2024, un conducteur a été intercepté pour excès de vitesse. La vigilance des policiers a permis de faire une saisie de 136 896 grammes de cannabis, 369 vapoteuses illégales, 1099 fioles pour vapoteuse, 48 « Wax pen », 129 500 \$ en argent canadien et un chèque d'une valeur de 30 000\$.
- Le 18 septembre 2024 est survenu un accident mortel dans un virage prononcé sur la route 289 à Rivière-Bleu.
- Le 12 octobre 2024, réalisation d'une opération Impact véhicules hors route à la MRC de Témiscouata en collaboration avec les agents provinciaux de la Fédération Québécoise des Clubs Quads et les agents de sentiers du club VTT l'Est-Quad.
- Le 13 octobre 2024, dossier de tentative de meurtre et conduite avec facultés affaiblies dans la municipalité de Lejeune.
- Le 20 octobre 2024, les policiers en collaboration avec les agents de protection de la faune ont réalisé dans le secteur de la ZEC Owen l'opération Panache qui se voulait une application préventive et interventionniste au sein du territoire de chasse de la MRC de Rivière-du-Loup. Plusieurs individus et véhicules ont été interpellés.
- Le 21 novembre 2024, un septuagénaire est décédé après avoir fait une fausse manœuvre en tirant un arbre avec son véhicule tout-terrain.
- Le 15 décembre 2024, incendie suspect dans une usine de sciage désaffectée à Rivière-Bleue. L'enquête est

- Le 25 janvier 2025, interception d'un automobiliste pour une infraction au Code de la sécurité routière. Cette intervention a permis de saisir le véhicule, 5 080 grammes de cannabis comestible (jujubes), 690 grammes de psilocybine (champignon magique), 100 vaporisateurs d'huile CBD, 300 wax Pen de cannabis, 720 grammes en cannabis synthétique comestible, 1130 vapoteuses de nicotine à saveur sucrée, 32 boîtes de pochettes de nicotine à saveur sucrée (43 350 unités) et une petite quantité de tabac de contrebande.
- Le 29 janvier 2025, interception d'un véhicule sur l'autoroute 85 pour excès de vitesse. Le conducteur a ensuite pris la fuite. Le véhicule a été localisé et les suspects ont pris la fuite à pied avant d'être arrêtés sur la rue de l'Anse. Pendant l'arrestation, les policiers ont trouvé une quantité de stupéfiants et 3 380 \$ en argent comptant. Le ratissage effectué sur le chemin emprunté par les suspects a permis de trouver une arme de poing chargée (Glock 27, cal. .40). L'enquête est en cours au moment de la rédaction de ce rapport.
- Le 28 février 2025, poursuite policière à 175 km/h sur l'autoroute 85. Arrestation d'un homme pour conduite avec facultés affaiblies par l'alcool.
- Le 1er mars 2025, interception d'un véhicule qui circule en direction Sud sur l'autoroute 85 pour vérification du permis de conduire. La vigilance du policier a permis de saisir 190 000 cigarettes, 632 rondelles de tabac à chiquer et 24 pots de tabac.

Ci-dessous, autres activités dignes d'intérêt qui n'ont pas été citées ci-dessus.

Description des activités	Commentaires	Nb activités
Patrouille en quad	Patrouille des sentiers de quad sur le territoire pour détecter les comportements dangereux.	2
Patrouille avec véhicule aux abords des sentiers de quad	Présence policière avec un véhicule de patrouille aux abords des sentiers de quad.	4
Patrouille nautique	Patrouilles de nos plans d'eau pour détecter les comportements dangereux et sensibiliser les usagers aux lois en vigueur.	4
Patrouille avec véhicule aux abords des plans d'eau	Présence policière avec un véhicule de patrouille aux quais et aux marinas.	2
Patrouille en motoneige	Présence et interventions des patrouilleurs-motoneigistes en sentier pour sécuriser le réseau et améliorer le bilan hors route.	16
Patrouille avec véhicule aux abords des sentiers de motoneige	Présence policière avec un véhicule de patrouille aux abords des sentiers de motoneige.	12
Assurer une présence de proximité, hors véhicule, dans les différentes zones ouvertes au public par la patrouille à pied, à vélo et par la participation à des activités sociales, sportives, humanitaires, et ce, afin d'augmenter les interactions, rencontres et échanges avec les citoyens et d'augmenter la visibilité globale de la Sûreté	Patrouille à pied : 13 activités Présence / participation à une activité sportive : 11 activités Patrouille de visibilité en territoire éloigné : 5 activités Présence / participation à une activité sociale ou culturelle : 14 activités Présence / participation à une activité humanitaire, caritative ou philanthropique : 1 activité Présence / participation à découvrir le milieu policier : 2 activités	46 <sup>2</sup>



Source : Sûreté du Québec



Source : Sûreté du Québec





Source : Sûreté du Québec



Source : Sûreté du Québec